





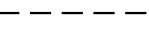



Valaisinpylväs  
siirretään kadun  
ulkopuolelle


Rumpu 2

JV-kaivo  
nostetaan  
päällysteen tasoon

Olemassa oleva  
liikennemerkki

MERKINTÖJEN SELITYKSET:

-  SUUNNITELTU KATU, KIVITUHKA
-  SUUNNITELTU VIHERALUE, NURMI
-  RAKENNETTU JÄTEVESIVIEMÄRI
-  RAKENNETTU VESIJOHTO
-  MITATTU KADUNREUNA, ASFALTTI
-  MITATTU KADUNREUNA, SORA
-  MITATTU OJANPOHJA
-  SUUNNITELTU RUMPU

Koordinaattijärjestelmä ETRS-GK25		Korkeusjärjestelmä N60	
KOHTEEN NIMI JA OSOITE Pornaisten kunta Suunnitelualue 2 Suksajanpolku		PIIRUSTUKSEN SISÄLTÖ Asemapiirros Suksajanpolku	MITTAKAAVA 1:200
 Sweco Ympäristö Oy Uudenmaankatu 19A, 20700 TURKU * 0207 393 000	SUUNN. FIJOAM	TIEDOSTO 20601187_kartta_asekuvat	
	TARK. FIMARI	SUUNN.ALA	TYÖ N:O
	HYV. FIMARI	TKA	MUUTOS
15.3.2017	20601187	201	.