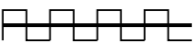


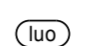


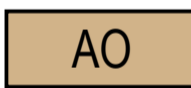











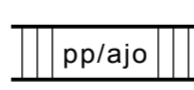

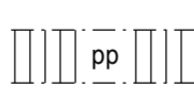

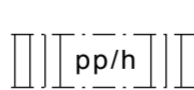

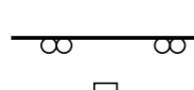


-  Katualueen rajan osa, jonka kohdalta ei saa järjestää ajoneuvoliittymää.
-  Suojeltava puu.
-  Tärkeä tai veden hankintaan soveltuva pohjavesialue.
-  Luonnon monimuotoisuuden kannalta erityisen tärkeä alue.

YLEISMÄÄRÄYKSET

- 1 § Autopaikkoja on osoitettava seuraavasti:
AK- ja AP-korttelialueella vähintään 1,2 ap / asunto.

ASEMAKAAVAMERKINNÄT JA -MÄÄRÄYKSET

	Asuinkerrostalojen korttelialue.	307	Korttelin numero.
	Asuinpientalojen korttelialue.	KATU 2	Kadun, tien, katuaukion, torin, puiston tai muun yleisen alueen nimi.
	Erillispientalojen korttelialue.	300	Rakennusoikeus kerrosalaneliömetreinä.
	Yksityisten palvelurakennusten korttelialue. Alueelle saa sijoittaa erityisryhmien hoivatoimintaan liittyviä palveluita ja asuntoja, sekä toiminnan tarvitsemia tukitiloja ja -palveluita.		Roomalainen numero osoittaa rakennusten, rakennuksen tai sen osan suurimman sallitun kerrosluvun.
	Lähihivistysalue, jolle saa sijoittaa myös eri lajeja palvelevia peli- ym. vastaavia kenttiä niitä varten erikseen osoitetulle alueelle.	e=0.25	Tehokkuusluku eli kerrosalan suhde tontin pinta-alaan.
	Urheilu- ja virkistyspalvelujen alue. Alue on tarkoitettu melontakeskusta varten. Alueelle saa rakentaa toimintaa palvelevia ja tukevia tiloja sekä saunarakennuksen tai -tilat.		Rakennusala.
	Palstaviljelyalue.		Alue, jolle saa sijoittaa peli- ym. vastaavia kenttiä.
	Yleinen pysäköintialue.		Katu.
	3 m kaava-alueen rajan ulkopuolella oleva viiva.		Ulkoilureitti.
	Korttelin, korttelinosan ja alueen raja.		Jalankululle ja polkupyöräilylle varattu katu, jolla on ajoyhteys.
	Osa-alueen raja.		Yleiselle jalankululle ja polkupyöräilylle varattu alueen osa.
	Ohjeellinen alueen tai osa-alueen raja.		Yleiselle jalankululle ja polkupyöräilylle varattu alueen osa, jolla on huoltoajo sallittu.
	Ohjeellinen tontin raja.		Ajoneuvoliittymän likimääräinen sijainti.

PORNAISTEN KUNTA LAIDUNALUEEN ASEMAKAAVA LUONNOS, VE 1

MITTAKAAVA 1:2000

ASEMAKAAVA KOSKEE:
Kiinteistöä 611-406-2-54 pois lukien Onnentaipaleen katualueen osa.

ASEMAKAAVALLA MUODOSTUU:
Korttelit 301 - 307, ...

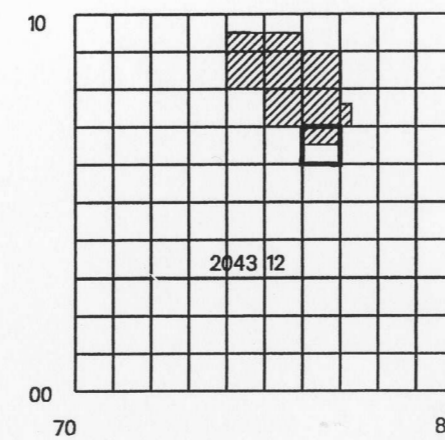
Tampereella 15.2.2018.

Kaavaluonnos nähtävillä: ___-___-201__ (MRL 62 §)
Kaavaehdotus nähtävillä: ___-___-201__ (MRL 65 §)

Hyväksytty Pornaisten kunnanvaltuustossa ___-___-201__ § _

Pasi Vierimaa
Arkkitehti SAFA, YKS-492

Kaavoituksen pohjakartta 1: 2000 Mittausluokka 2		Kartan laatija MML Uudenmaan maanmittaustoimisto	
Kunta PORNAINEN	Ilmakuvaus 2000	Koordinaattijärjestelmä kkj	
Kylät HEVONSELKÄ, KIRVESKOSKI, LAUKKOSKI, LAHA	Kartoitus 2000	Korkeusjärjestelmä N80	
Lääni ETELÄ-SUOMI	Kartoitusmenetelmä STEREOKARTOITUS A8	Alkuperäispiirroksat p+r,k	
	Kartta hyväksytty 22.10.2001	Pentti Hoppu	



POHJAKARTAN TÄYDENNYS TEHTY SYYSKUUSSA 2016, GPS JA TAKYMETRI MITTAUKSELLA, SEKÄ KIINTEISTÖTIETOJÄRJESTELMÄN RAJA-AINEISTOLLA.

KAAVAN NIMI Pornaisten kunta Laidunalueen asemakaava	PIIRUSTUKSEN SISÄLTÖ Kaavaluonnos	MITTAKAAVA 1:2000
SWECO Sustainable engineering and design Sweco Ympäristö Oy PL 453, 33101 TAMPERE * 010 2414 000	SUUNN. PASV (PAMU)	TIEDOSTO Laidunal_ak-luonnos_VE1.dwg
	PIIRI PASV	SUUNN. ALA TYÖ N:O
TARK. -	TYÖ N:O	KAAVA N:O
___-___-2018	YSK	20600989