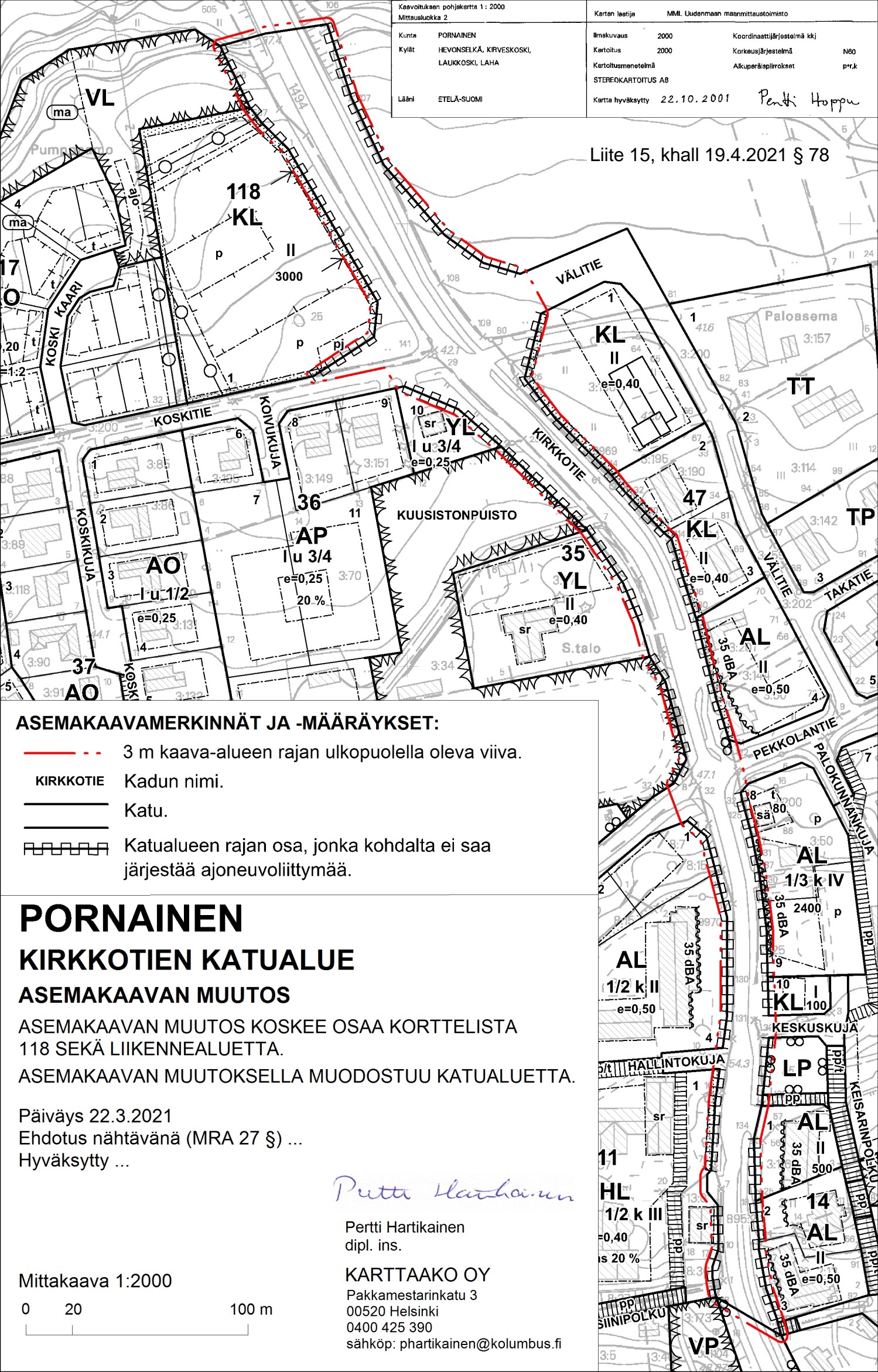


Kaavoituksen pohjakartta 1:2000
Mittausluokka 2





Kunta PORNAINEN
Kylät HEVONSELKÄ, KIRVESKOSKI,
LAUKKOSKI, LAHA
Lääni ETELÄ-SUOMI

Kartan laatija MML Uudenmaan maanmittaustoimisto
Ilmakuvas 2000
Kartoitus 2000
Kartotusmenetelmä STEREOKARTOITUS A8
Kartta hyväksytty 22.10.2001
Koordinaattijärjestelmä kkk
Korkeusjärjestelmä N60
Alkuperäsiirrokset pr.k
Pertti Hoppu

Liite 15, khall 19.4.2021 § 78



ASEMAKAAVAMERKINNÄT JA -MÄÄRÄYKSET:

-  3 m kaava-alueen rajan ulkopuolella oleva viiva.
-  KIRKKOTIE Kadun nimi.
-  Katu.
-  Katualueen rajan osa, jonka kohdalta ei saa järjestää ajoneuvoliittymää.

PORNAINEN KIRKKOTIEN KATUALUE

ASEMAKAAVAN MUUTOS

ASEMAKAAVAN MUUTOS KOSKEE OSAA KORTTELISTA
118 SEKÄ LIIKENNEALUETTA.

ASEMAKAAVAN MUUTOKSELLA MUODOSTUU KATUALUETTA.

Päiväys 22.3.2021

Ehdotus nähtävänä (MRA 27 §) ...

Hyväksytty ...

Pertti Hartikainen

Pertti Hartikainen
dipl. ins.

KARTTAAKO OY

Pakkamestarinkatu 3
00520 Helsinki
0400 425 390
sähköp: phartikainen@kolumbus.fi

Mittakaava 1:2000

0 20 100 m